



# DZIENNIK URZĘDOWY WOJEWÓDZTWA ŁÓDZKIEGO

---

Łódź, dnia 21 marca 2018 r.

Poz. 1440

## UCHWAŁA NR LII/647/18 RADY MIASTA PIOTRKOWA TRYBUNALSKIEGO

z dnia 28 lutego 2018 r.

### w sprawie podziału Miasta Piotrków Trybunalski na stałe obwody głosowania

Na podstawie art. 18 ust. 2 pkt 15, art. 40 ust. 1 ustawy z dnia 8 marca 1990 r. o samorządzie gminnym (t.j. Dz. U. z 2017 r. poz. 1875 ze zm.) oraz art. 12 § 1-3 i 11-13 i art. 13a ustawy z dnia 5 stycznia 2011 r. Kodeks wyborczy (Dz. U. z 2017 r. poz. 15 i 1089 oraz z 2018 r. poz. 4, 130 i 138) na wniosek Prezydenta Miasta Piotrkowa Trybunalskiego Rada Miasta Piotrkowa Trybunalskiego uchwala, co następuje:

**§ 1.** Dokonuje się podziału Miasta Piotrkowa Trybunalskiego na 37 stałych obwodów głosowania, ustala się ich numery, granice oraz siedziby obwodowych komisji wyborczych.

**§ 2.** Numery, granice oraz siedziby obwodowych komisji wyborczych określa załącznik do niniejszej uchwały.

**§ 3.** Wykonanie uchwały powierza się Prezydentowi Miasta Piotrkowa Trybunalskiego.

**§ 4.** Uchwała podlega ogłoszeniu w Dzienniku Urzędowym Województwa Łódzkiego oraz podaniu do publicznej wiadomości poprzez wywieszenie na tablicy ogłoszeń w budynku Urzędu Miasta Piotrkowa Trybunalskiego.

**§ 5.** Na ustalenia Rady Miasta Piotrkowa Trybunalskiego w sprawie stałych obwodów głosowania wyborcom, w liczbie co najmniej 15, przysługuje prawo wniesienia skargi do Komisarza Wyborczego w Piotrkowie Trybunalskim w terminie 5 dni od daty podania uchwały do publicznej wiadomości.

**§ 6.** Uchwała podlega przekazaniu Wojewodzie Łódzkiemu oraz Komisarzowi Wyborczemu w Piotrkowie Trybunalskim.






**§ 7.** Traci moc uchwała Nr XXIV/439/12 Rady Miasta Piotrkowa Trybunalskiego z dnia 29 sierpnia 2012 r. w sprawie utworzenia stałych obwodów głosowania w wyborach do Rady Miasta (Dz. Urz. Woj. Łódzkiego z 2012 r. poz. 3104), zmieniona uchwałą Nr XLII/763/14 Rady Miasta Piotrkowa Trybunalskiego z dnia 24 marca 2014 r. (Dz. Urz. Woj. Łódzkiego z 2014 r. poz. 1776).





**§ 8.** Uchwała wchodzi w życie po upływie 14 dni od dnia ogłoszenia w Dzienniku Urzędowym Województwa Łódzkiego.





Przewodniczący Rady Miasta



Marian Błaszczynski

Załącznik do Uchwały Nr LII/647/18  
Rady Miasta Piotrkowa Trybunalskiego  
z dnia 28 lutego 2018 r.

Nr obwodu głosowania	Granice obwodu głosowania	Siedziba obwodowej komisji wyborczej
1.	<b>ulice:</b> Biała, Boczna, Grażyny, Irysowa, Karolinowska od Nr 70 do Nr 126 (numery parzyste) i od Nr 47 do Nr 103 (numery nieparzyste), Kłosowa, Kwiatowa od Nr 29 do końca (numery nieparzyste) i od Nr 36 do końca (numery parzyste), Lelewela od Nr 28 do końca (numery parzyste) i od Nr 37 do końca (numery nieparzyste), Michałowska, Mickiewicza od Nr 43 do końca (numery nieparzyste) i od Nr 52 do końca (numery parzyste), Modra, Rolnicza, Siewna, Skalna, Spacerowa od Nr 44 do końca (numery parzyste) i od Nr 93 do końca (numery nieparzyste), Sportowa, Stylowa, Szara	Przedszkole Samorządowe nr 11, ul. Mickiewicza 98/102
2. 	<b>ulice:</b> Barwna, Borsucza, Bracka, Braterska, Gajowa, Gryczana, Kacza, Kręta, Leśna, Leśników, Leszczynowa, Logistyczna, Łakowa, Moszczenicka, Myśliwska, Niedźwiedzia, Piaskowa, Podbratek, Podleśna, Poleśna, Prosta, Przednia, Rakowska, Rataja, Rodzinna, Sarnia, Scalenkowa, Skrajna, Spedycyjna, Tomaszowska, Witosza, Włodarska, Wolborska od Nr 68 do końca i od Nr 83 do końca, Wschodnia, Zakole, Zimna, Życzliwa	Szkoła Podstawowa nr 5 z Oddziałami Integracyjnymi, ul. Jeruzolimka 73
3.	<b>ulice:</b> Budki, Cmentarna, Inżynierska, Kwiatowa od Nr 1 do Nr 27 i od Nr 2 do Nr 34, Lelewela od Nr 1 do Nr 35 i od Nr 2 do Nr 26 a, b, c, d, e, f, g, h, Ludowa, Mickiewicza od Nr 1 do Nr 41 i od Nr 2 do Nr 50, Partyzantów, Radosna, Rajska, Słoneczna, Torowa, Wojska Polskiego od Nr 38 do Nr 64 i od Nr 45 do Nr 83, Zamknięta	Pogotowie Opiekuńcze, ul. Wojska Polskiego 75
4.	<b>ulice:</b> Asnyka, Geodezyjna, Handlowa, Jeruzolimka od Nr 31 do końca i od Nr 32 do końca, Krzywa, Litewska, Plac Litewski, Mała, Rzemieślnicza, Spacerowa od Nr 1 do Nr 91 i od Nr 2 do Nr 42, Wiejska, Wierzejska, Wilcza, Wojska Polskiego od Nr 1 do Nr 43 i od Nr 2 do Nr 36, Wolborska od Nr 1 do Nr 81 i od Nr 2 do Nr 66	Miejska Biblioteka Publiczna, ul. Jeruzolimka 29
5. 	<b>ulice:</b> Dąbrowskiego, Gen. Grota-Roweckiego, Polskiej Organizacji Wojskowej, Sienkiewicza od Nr 1 do Nr 9 i od Nr 2 do Nr 14, Słowackiego od Nr 1 do Nr 27 i od Nr 2 do Nr 34, Stronczyńskiego, Toruńska	Zespół Szkół Ponadgimnazjalnych nr 4, ul. Sienkiewicza 10/12
6.	<b>ulice:</b> Bugajska, Garbarska, Leonarda, Oddzielna, Skłodowskiej-Curie, Wyzwolenia	Zespół Szkół Ponadgimnazjalnych nr 5, ul. Leonarda 12/14
7. 	<b>ulice:</b> Broniewskiego, Krasickiego, Pawlikowskiego, Ks. Skargi, Ks. Ściegiennego	Przedszkole Samorządowe nr 8, ul. Broniewskiego 3
8.	<b>ulice:</b> Garncarska, Jeruzolimka od Nr 1 do Nr 29 i od Nr 2 do Nr 30, Al. Kopernika od ul. Krakowskie Przedmieście do ul. Śląskiej, Pereca, Starowarszawska, Wesoła, Wspólna, Zamkowa, Plac Zamkowy, Zamurowa	Lokal Wyborczy, ul. Zamurowa 10
9.	<b>ulice:</b> Plac Czarnieckiego, Farna, Grodzka, Konarskiego, Krakowskie Przedmieście od Nr 1 do Nr 6, Łazienna-Mokra, Plac Niepodległości, Pijarska, Rwańska, Rycerska, Rynek Trybunalski, Sieradzka, Szewska	I Liceum Ogólnokształcące im. Bolesława Chrobrego, Al. Kopernika 1
10. 	<b>ulice:</b> Bolesława Chrobrego, Kazimierza Wielkiego, Mieszka I, Targowa	Przedszkole Samorządowe nr 5, ul. Kazimierza Wielkiego 5
11. 	<b>ulice:</b> Al. Kopernika od Al. 3 Maja do ul. Sienkiewicza, Al. Marszałka Piłsudskiego od Al. Kopernika	Oddziały

	do ul. Częstochowskiej, Narutowicza od Nr 2 do Nr 48 i od Nr 7 do Nr 37, Pasaż Rudowskiego, Piastowska, Plac Kościuszki, Próchnika od Nr 3 do Nr 23 i od Nr 4 do Nr 20, Sienkiewicza od Nr 11 do końca i od Nr 16 do końca, Zielona	Szkoły Podstawowej nr 10, ul. Próchnika 8/12
12. 	<b>ulice:</b> Batorego, Gwarków, Jagiellońska, Al. Kopernika od ul. Krakowskie Przedmieście do Al. 3 Maja, Krakowskie Przedmieście od Nr 7 do Nr 35 i od Nr 8 do Nr 40, Kredytowa, Al. 3 Maja, Nowakowskiego, Obywatelska, Przedborska, Śląska, Śródmiejska, Świerczowska, Wiślana	Szkoła Podstawowa nr 16, ul. Krakowskie Przedmieście 11
13.	<b>ulice:</b> Bawełniana od Nr 1 do Nr 23 i od Nr 2 do Nr 22, Działkowa, Dzieci Polskich, Filtrowa, Jesionowa, Korczaka, Różana, Stolarska, Sulejowska od Nr 1 do Nr 41 i od Nr 2 do Nr 52, Szmidta, Witowska, Wodna, Żurawia	Szkoła Podstawowa nr 11, ul. Szmidta 3
14.	<b>ulice:</b> Bazaltowa, Bawełniana od Nr 24 do końca i od Nr 25 do końca, Betonowa, Bednarska, Budowlana, Bukowa, Cementowa, Ceramiczna, Dziewiarska, Dolna, Fajansowa, Gipsowa, Granitowa, Kaletnicza, Marmurowa, Mechaniczna, Miedziana, Młynki, Montażowa, Murarska, Niciana, Odlewnicza, Przędzalniana, Remontowa, Robotnicza, Rzeźnicza, Orzechowa, Sulejowska od Nr 43 do końca i od Nr 54 do końca, Ślusarska, Tkacka, Wapienna, Włókiennicza, Wypoczynkowa	Przedszkole Samorządowe nr 12, ul. Włókiennicza 7
15.	<b>ulice:</b> Baśniowa, Biwakowa, Błękitna, Bosmańska, Bursztynowa, Chabrowa, Cyprysowa, Cytrynowa, Czarnoleska, Czereśniowa, Daleka, Daliowa, Dobra, Gołębia, Goździków, Grzybowa, Hoża, Iglasta, Jachtowa, Jagodowa, Jałowcowa, Jaśminowa, Jeziorna, Kaczeńców, Kajakowa, Kapitańska, Kleszcz, Korralowa, Korzenna, Krańcowa, Krokusów, Liliowa, Łowiecka, Łuczników, Macierzanki, Marynarska, Miodowa, Narcyzów, Palmowa, Paproci, Piwna, Pływacka, Pogodna, Pomarańczowa, Poranna, Porzeczkowa, Poziomkowa, Pszczela, Regatowa, Rejsowa, Roślinna, Rumiankowa, Rusalki, Sasanek, Serdeczna, Stokrotek, Strzelnicza, Świeża, Świtezianki, Szermiercza, Tatarakowa, Tymiankowa, Wędkarska, Wierzeje, Wioślarska, Wrzosowa, Załogowa, Zawilców, Zawila, Żeglarska, Żołędziowa, Żywiczna	Lokal Wyborczy, ul. Jeziorna 41
16.	<b>ulice:</b> Anny, Bajeczna, Botaniczna, Cicha, Czyszowa, Długa, Eryka, Grabska, Krakowskie Przedmieście od Nr 37 do końca i od Nr 42 do końca, Krótka, Krucza, Kujawska, Lisia, Łanowa, Łużycka, Małopolska, Mazowiecka, Morgowa, Parkowa, Pawia, Podhalańska, Podole, Przedmiejska, Pusta, Reymonta, Sporna, Stodolniana, Strusia, Studzienna, Szpakowa, Śrutowy Dołek, Świerczów, Wiosenna, Zachodnia, Zalesicka, Zamiejska, Żeromskiego	II Liceum Ogólnokształcące im. M. Skłodowskiej-Curie, ul. Żeromskiego 11
17. 	<b>ulice:</b> Ciepła, Czarna, Fabryczna, Gospodarcza, Jastrzębia, Kolejowa, Lotnicza, Miła, Moryca, Parafialna, Południowa, Próchnika od Nr 22 do końca i od Nr 25 do końca, Przemysłowa, Roosevelta od Nr 1 do Nr 39 i od Nr 2 do Nr 42, Sosnowa, Srebrna, Tartaczna, Towarowa, Ujazd, Wiśniowa, Żwirki	Zespół Szkół Ponadgimnazjalnych nr 1, ul. Roosevelta 1, (wejście od strony ul. Żeromskiego)
18.	<b>ulice:</b> Błotna, Browarna, Dzika, Gliniana, Graniczna od linii kolejowej do ul. Energetyków od Nr 4 do Nr 206, Górnica, Haeringa, Metalowców, Orla, Roosevelta od Nr 41 do końca i od Nr 44 do końca, Sikorek, 18 Stycznia, Szklarska, Wolska, Wronia	Świetlica Środowiskowa TPD „Sto- krotka”, ul. Wronia 55/59
19. 	<b>ulice:</b> Dąbrowskiej, Dmowskiego od Nr 76 do końca i od Nr 83 do końca, Gałczyńskiego, Nałkowskiej, Al. Gen. Sikorskiego od ul. Kostromskiej do ul. Dworskiej, Sygietyńskiego, Trzcinińskiej, Tuwima	Zespół Szkół Ponadgimnazjalnych nr 2, ul. Dmowskiego 38
20. 	<b>ulice:</b> Agrestowa, Belzacka od Nr 155 do końca i od Nr 168 do końca, Dworska od Al. Gen. Sikorskiego do końca, Energetyków, Graniczna od ul. Energetyków do końca, Gromadzka, Iwazkiewicza, Jodłowa, Kasztanowa, Komunalna, Kostromska od Al. Gen. Sikorskiego do ul. Dmowskiego (tj. od Nr 72 do Nr 82 i od Nr 65 do Nr 71), Malinowa, Nalepy, Odległa, Gen. Okulickiego „Niedźwiadka”, Podmiejska, Sępia, Al. Gen. Sikorskiego od ul. Dworskiej do końca, Sowia, Spokojna, Sucha, Świerkowa, Wójtowska, Zadrożna, Zajęcza, Zakątna, Zawodzie od Al. Gen. Sikorskiego do końca	Przychodnia nr 5, ul. Dmowskiego 47
21.	<b>ulice:</b> Al. Armii Krajowej od Al. Gen. Sikorskiego do ul. Dmowskiego (numery nieparzyste), Dmowskiego od Nr 16 do Nr 74	Przedszkole Samorządowe nr 7,

	i od Nr 25 do Nr 81, Poprzeczna, Al. Gen. Sikorskiego od Al. Armii Krajowej do ul. Kostromskiej, Wierzbowa	ul. Poprzeczna 7a
22.	<i>ulice:</i> Al. Armii Krajowej od ul. Narutowicza do ul. Dmowskiego (numery parzyste), Al. Marszałka Piłsudskiego od ul. Częstochowskiej do Al. Armii Krajowej, Częstochowska, Dmowskiego od Nr 1 do Nr 23 i od Nr 2 do Nr 14, Dzielna, Górna, Przechodnia, Rysia, Złota, Żelazna	Szkoła Podstawowa nr 13, ul. Dmowskiego 11
23.	<i>ulice:</i> Al. Armii Krajowej od ul. Belzackiej do Al. Gen. Sikorskiego (numery nieparzyste), Belzacka od Nr 74 do Nr 98, Kostromska od Al. Gen. Sikorskiego do ul. Belzackiej (numery nieparzyste), Norwida	Przedszkole Samorządowe nr 15, ul. Belzacka 78a
24.	<i>ulice:</i> Leszka Białego, Dworska od ul. Słowackiego do Al. Gen. Sikorskiego, Folwarczna, Jedności Narodowej, Paderewskiego, Słowackiego od Nr 174 do końca i od Nr 175 do końca, Zawodzie od ul. Słowackiego do Al. Gen. Sikorskiego	Przedszkole Samorządowe nr 20, ul. Paderewskiego 1a
25.	<i>ulice:</i> Kotarbińskiego, 9 Maja 1950, Słowackiego od Nr 132 do Nr 172	Przedszkole Samorządowe nr 19, ul. Belzacka 97d
26.	<i>ulice:</i> Baczyńskiego, Belzacka od Nr 93 do Nr 153 i od Nr 100 do Nr 166, Kostromska od ul. Słowackiego do Al. Gen. Sikorskiego (numery parzyste tj. od Nr 62 do Nr 70), Plater, Prusa	Szkoła Podstawowa nr 12, ul. Belzacka 104/106
27. 	<i>ulice:</i> Al. Armii Krajowej od ul. Słowackiego do ul. Belzackiej (numery nieparzyste), Belzacka od Nr 49 do Nr 91, Kobyłeckiego, Kostromska od ul. Słowackiego do ul. Belzackiej (tj. od Nr 55 do Nr 57), Słowackiego od Al. Armii Krajowej do ul. Kostromskiej (tj. od Nr 76 do Nr 130)	Uniwersytet Jana Kochanowskiego w Kielcach, Filia w Piotrkowie Trybunalskim, ul. Słowackiego 114/118
28.	<i>ulice:</i> Al. Armii Krajowej od ul. Wojska Polskiego do ul. Polnej, Daniłowskiego, Kostromska od ul. Wojska Polskiego do ul. Słowackiego (tj. od Nr 37 do Nr 53A i od Nr 42 do Nr 60), Polna od Nr 1 do Nr 51b (numery nieparzyste) i od Nr 2 do Nr 82 (numery parzyste), ul. Słowackiego od Nr 71 do Nr 121 (numery nieparzyste), ul. Szkolna od Nr 43 do końca i od Nr 44 do końca, Niecała	Przedszkole Samorządowe nr 16, ul. Daniłowskiego 3
29.	<i>ulice:</i> Al. Armii Krajowej od ul. Polnej do ul. Słowackiego (numery nieparzyste), Al. Armii Krajowej od ul. Polnej do ul. Narutowicza (numery parzyste), Belzacka od Nr 1 do Nr 47 i od Nr 2 do Nr 72, Kochanowskiego, Kościelna, Młynarska, Narutowicza od Nr 39 do Nr 95 i od Nr 50 do końca, Owocowa, Przyszła, Słowackiego od Nr 29 do Nr 69 i od Nr 36 do Nr 74, Staszica, Stroma, Szkolna od Nr 1 do Nr 41 i od Nr 2 do Nr 42, Wypiańskiego, Zjazdowa	III Liceum Ogólnokształcące im. J. Słowackiego, Al. Armii Krajowej 17
30.	<i>ulice:</i> Doroszewskiego, Kołłątaja, Konopnickiej, Matejki, Reja, Rejtana, Słowackiego od Nr 131 do Nr 173 (numery nieparzyste)	Miejski Żłobek Dzienny, ul. Belzacka 97e
31. 	<i>ulice:</i> Głęboka, Modrzewskiego, Słowackiego od Nr 123 do Nr 129A, Zamenhofa, Zawodzie od Nr 25 do Nr 43 i od Nr 26 do Nr 56	Szkoła Podstawowa nr 2, ul. Kostromska 50
32. 	<i>ulice:</i> Al. Armii Krajowej (obie strony) od ul. Łódzkiej do ul. Wojska Polskiego, Hutnicza, Łódzka od Nr 1 do Nr 25 (numery nieparzyste) i od Nr 2 do Nr 50/52 A (numery parzyste), 1 Maja, Mireckiego, Okrzei, Północna, Przeskok, Stalowa, Szeroka, Wojska Polskiego od Nr 66 do Nr 100 i od Nr 85 do Nr 119, Żabia	Lokal Wyborczy (na terenie dawnej HSG „Hortensja”), ul. 1 Maja 21
33. 	<i>ulice:</i> Akacyjowa, Altanowa, Braci Mycków, Budzanowskich, Cisowa, Czeremchy, Gen. Czyżewskiego, Demczyka, Mjr Dobrzańskiego „Hubala”, Fabianiego, Grabowa, Guderskiego, Jaskowskiego, Jarzynowa, Jasna, Jaworowa, Kalinowa, Kałuży, Kostromska od ul. Wojska Polskiego do ul. Łódzkiej, Koszykowa, Kowalówki, Limbowa, Por. Łotockiego, Mjr Majewskiego, Makowa, Mieszkowskiego, Migdałowa, Modrzewiowa, Olchowa, Mjr Piwnika, PCK, Powstańców Warszawskich, Promienna, 25 Pułku Piechoty, Puszczyńskiego „Wawelberga”, Rembeka, Rodziny Rajkowskich, Sąsiedzka, Sielankowa, Skośna, Słowiańska, Sokola, Szarych Szeregów, Płk Świtalskiego, Tęczowa, Trybusa, Warzywna, Wiązowa,	Dzienny Dom Pomocy Społecznej „Dom Seniora”, ul. Wojska Polskiego 127

	Wiklinowa, Willowa, Wojska Polskiego od Nr 102 do Nr 116 i od Nr 124 do końca (numery parzyste) oraz Wojska Polskiego od Nr 121 do końca (numery nieparzyste), Wonera, Zaulek, ZHP	
34. 	<b>ulice:</b> Brzozowa, Bystra, Cedrowa, Czysta, Dębowa, Diamentowa, Jarzębinowa, Kamienna, Klonowa, Letnia, Lipowa, Liściasta, Płytko, Polna od Nr 53 do Nr 87 (numery nieparzyste) i od Nr 84 do Nr 108 (numery parzyste), Przelotowa, Rzeczna, Sadowa, Stawowa, Twardosławicka, Urwista, Wojska Polskiego od Nr 118 do Nr 122 (numery parzyste), Zawodzie od Nr 1 do Nr 23 (numery nieparzyste) i od Nr 2 do Nr 24 (numery parzyste), Źródłana	Przedszkole Samorządowe nr 26, ul. Wojska Polskiego 133
35.	<b>ulice:</b> Łódzka od Nr 27 do Nr 33 (numery nieparzyste), Wysoka	Szkoła Podstawowa nr 3, ul. Wysoka 28/38
36. 	<b>ulice:</b> Karłowicza, Karolinowska od Nr 1 do Nr 45 (numery nieparzyste) i od Nr 2 do Nr 68 (numery parzyste), Łódzka od Nr 35 do Nr 47 (numery nieparzyste) i od Nr 50/52 do Nr 62 (numery parzyste), Moniuszki, Szymanowskiego, Topolowa,	Przedszkole Samorządowe nr 24 z Oddziałami Integracyjnymi, ul. Topolowa 14a
37.	<b>ulice:</b> Bronowa, Brzeźnicka, Cała, Chopina, Gęsia, Gościnną, Herberta, Kasztelańska, Łódzka od Nr 49 do końca (numery nieparzyste) i od Nr 64 do końca (numery parzyste), Miłosza, Nowowiejska, Pawłowska, Porazińskiej, Stepowa, Swobodna, Swojska, Turystyczna od Nr 1 do Nr 7 (numery nieparzyste) i od Nr 2 do Nr 8 (numery parzyste), Twarda, Ugorek, Uprawna, Wiatraczna, Widok, Wieniawskiego, Wąska, Zagonowa, Zgodna, Żółta	Ośrodek Doradztwa Rolniczego, ul. Kasztelańska 9



lokale dostosowane do potrzeb wyborców niepełnosprawnych.